

SITUAÇÃO EPIDEMIOLÓGICA EM PORTUGAL

TOTAL DE CASOS E VARIAÇÃO

481 321 | + 7 302

ATIVOS

2 805 955 | + 6 424

RECUPERADOS

21 162 | + 21

ÓBITOS

3 308 438 | + 13 747

CONFIRMADOS

TOTAL DE CASOS, DE ÓBITOS E VARIAÇÃO POR REGIÃO

Açores

59 626 | +682

94 | -

1 237 107 | +2 037

6 481 | +7

Madeira

80 797 | +753

189 | +1

501 446 | +3 008

3 763 | +4

1 171 780 | +5 182

8 761 | +8

120 587 | +1 095

1 181 | +1

137 095 | +990

693 | -

Legenda

CASOS CONFIRMADOS

ÓBITOS

DISTRIBUIÇÃO DOS CASOS EM INTERNAMENTO

1 267 | -33

INTERNAMENTO

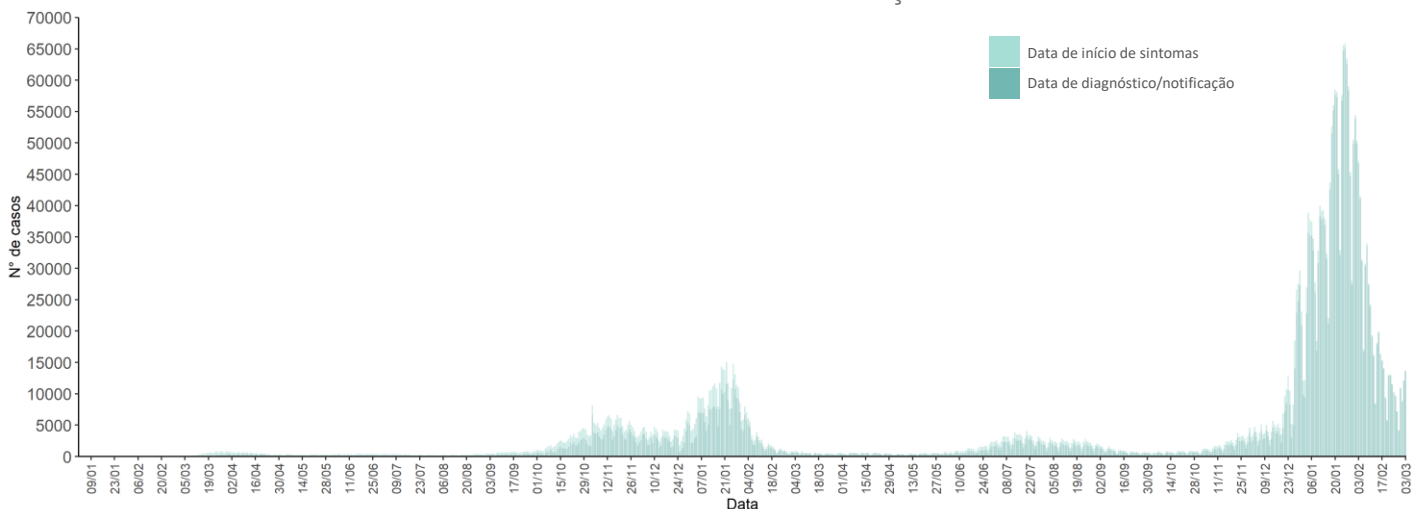
84 | -6

INTERNAMENTO
EM UCI

Dados até dia 03-03-2022 23:59:59

NÚMERO DE CASOS CONFIRMADOS

POR DATA DE INÍCIO DE SINTOMAS OU DIAGNÓSTICO/NOTIFICAÇÃO



CARACTERIZAÇÃO DEMOGRÁFICA DOS CASOS CONFIRMADOS

TOTAL DE CASOS

1 538 325

HOMENS

1 767 185

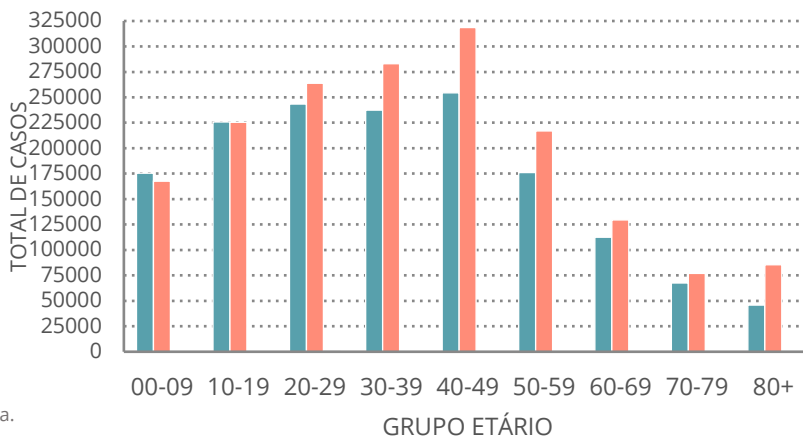
MULHERES

2 928

DESCONHECIDO*

*Nota

Os casos de sexo desconhecido encontram-se sob investigação, uma vez que estes dados não são fornecidos de forma automática.



CARACTERIZAÇÃO DOS ÓBITOS POR COVID-19

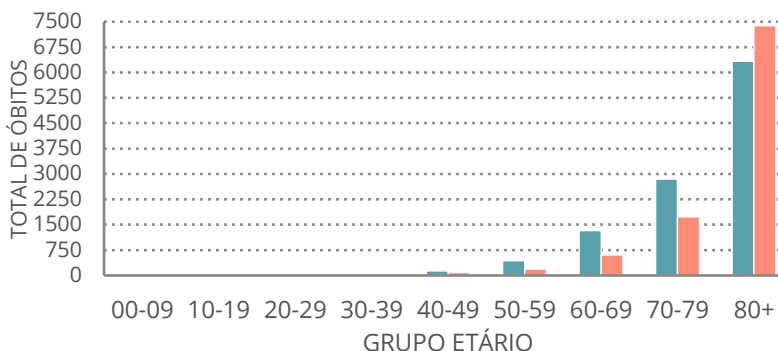
TOTAL DE ÓBITOS

11 133

HOMENS

10 029

MULHERES



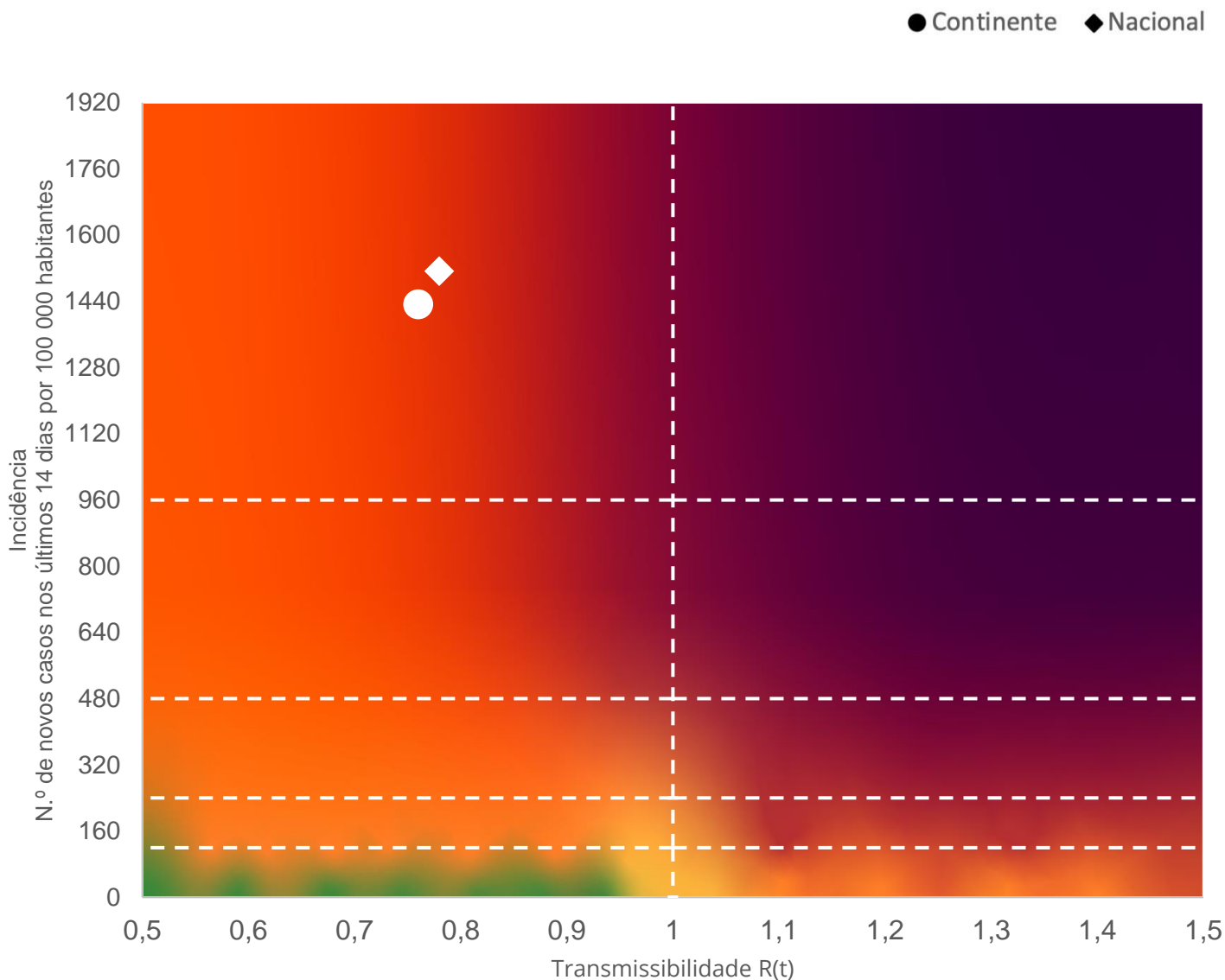
Nota metodológica

A 16 de novembro de 2020 houve uma atualização do sistema tecnológico de análise de dados provenientes do SINAVE. Foi atualizado o número cumulativo de casos confirmados e recuperados nessa data.

Dados até dia 03-03-2022 23:59:59

MATRIZ DE RISCO

Realização da análise: 04/03/2022



INCIDÊNCIA

Nacional: **1512,7** casos de infeção por SARS-CoV-2/ COVID-19 por 100 000 hab.

Continente: **1432,4** casos de infeção por SARS-CoV-2/ COVID-19 por 100 000 hab.

R(t)

Nacional: **0,78**

Continente: **0,76**

COVID-19 | RELATÓRIO DE SITUAÇÃO | 04-03-2022

DISTRIBUIÇÃO GEOGRÁFICA DOS CASOS CONFIRMADOS

CONCELHO / INCIDÊNCIA CUMULATIVA A 14 DIAS (17/02/2021 a 02/03/2022) / GRUPO DE INCIDÊNCIA

Abrantes	981	≥960	Arronches	1086	≥960	Castro Daire	746	480-959,9
Águeda	1057	≥960	Arruda dos Vinhos	1236	≥960	Castro Marim	2049	≥960
Aguiar da Beira	971	≥960	Aveiro	1415	≥960	Castro Verde	2104	≥960
Alandroal	2043	≥960	Avis	2527	≥960	Celorico da Beira	851	480-959,9
Albergaria-a-Velha	873	480-959,9	Azambuja	1213	≥960	Celorico de Basto	524	480-959,9
Albufeira	1744	≥960	Baião	592	480-959,9	Chamusca	1070	≥960
Alcácer do Sal	1983	≥960	Barcelos	702	480-959,9	Chaves	717	480-959,9
Alcanena	1717	≥960	Barrancos	863	480-959,9	Cinfães	578	480-959,9
Alcobaça	1597	≥960	Barreiro	843	480-959,9	Coimbra	2574	≥960
Alcochete	1776	≥960	Batalha	2029	≥960	Condeixa-a-Nova	3135	≥960
Alcoutim	1974	≥960	Beja	1980	≥960	Constância	1160	≥960
Alenquer	1396	≥960	Belmonte	2726	≥960	Coruche	2176	≥960
Alfândega da Fé	601	480-959,9	Benavente	2210	≥960	Corvo	1191 5	≥960
Alijó	1216	≥960	Bombarral	1624	≥960	Covilhã	2685	≥960
Aljezur	2340	≥960	Borba	1515	≥960	Crato	2681	≥960
Aljustrel	1757	≥960	Boticas	832	480-959,9	Cuba	990	≥960
Almada	1263	≥960	Braga	896	480-959,9	Elvas	1617	≥960
Almeida	1970	≥960	Bragança	804	480-959,9	Entroncamento	1441	≥960
Almeirim	1833	≥960	Cabeceiras de Basto	567	480-959,9	Espinho	1013	≥960
Almodôvar	1592	≥960	Cadaval	2068	≥960	Esposende	998	≥960
Alpiarça	1489	≥960	Caldas da Rainha	1612	≥960	Estarreja	968	≥960
Alter do Chão	2360	≥960	Calheta [R.A. Açores]	5381	≥960	Estremoz	1714	≥960
Alvaiázere	1517	≥960	Calheta [R.A. Madeira]	2954	≥960	Évora	2531	≥960
Alvito	2796	≥960	Câmara de Lobos	1995	≥960	Fafe	413	240-479,9
Amadora	822	480-959,9	Caminha	969	≥960	Faro	2839	≥960
Amarante	966	≥960	Campo Maior	1733	≥960	Felgueiras	410	240-479,9
Amares	912	480-959,9	Cantanhede	2004	≥960	Ferreira do Alentejo	1844	≥960
Anadia	1363	≥960	Carraceda de Ansiães	624	480-959,9	Ferreira do Zêzere	2251	≥960
Angra do Heroísmo	3938	≥960	Carregal do Sal	1267	≥960	Figueira da Foz	1933	≥960
Ansião	1451	≥960	Cartaxo	1354	≥960	Figueira de Castelo Rodrigo	2434	≥960
Arcos de Valdevez	991	≥960	Cascais	1380	≥960	Figueiró dos Vinhos	629	480-959,9
Arganil	1656	≥960	Castanheira de Pêra	621	480-959,9	Fornos de Algodres	1542	≥960
Armamar	1190	≥960	Castelo Branco	2269	≥960	Freixo de Espada à Cinta	710	480-959,9
Arouca	781	480-959,9	Castelo de Paiva	1549	≥960	Fronteira	2762	≥960
Arraiolos	1223	≥960	Castelo de Vide	2596	≥960	Funchal	2871	≥960

Dados até dia 02-03-2022 23:59:59

COVID-19 | RELATÓRIO DE SITUAÇÃO | 04-03-2022

DISTRIBUIÇÃO GEOGRÁFICA DOS CASOS CONFIRMADOS

CONCELHO / INCIDÊNCIA CUMULATIVA A 14 DIAS (17/02/2021 a 02/03/2022) / GRUPO DE INCIDÊNCIA

Fundão	2350	≥960	Marinha Grande	2434	≥960	Odemira	2908	≥960
Gavião	2859	≥960	Marvão	1361	≥960	Odivelas	1055	≥960
Góis	1590	≥960	Matosinhos	1105	≥960	Oeiras	1235	≥960
Golegã	1702	≥960	Mealhada	1859	≥960	Oleiros	1637	≥960
Gondomar	1062	≥960	Mêda	634	480-959,9	Olhão	2159	≥960
Gouveia	1796	≥960	Melgaço	713	480-959,9	Oliveira de Azeméis	967	≥960
Grândola	1061	≥960	Mértola	926	480-959,9	Oliveira de Frades	971	≥960
Guarda	1974	≥960	Mesão Frio	559	480-959,9	Oliveira do Bairro	971	≥960
Guimarães	510	480-959,9	Mira	985	≥960	Oliveira do Hospital	1574	≥960
Horta	8122	≥960	Miranda do Corvo	1613	≥960	Ourém	1397	≥960
Idanha-a-Nova	2612	≥960	Miranda do Douro	384	240-479,9	Ourique	2134	≥960
Ílhavo	1146	≥960	Mirandela	1181	≥960	Ovar	857	480-959,9
Lagoa	1684	≥960	Mogadouro	821	480-959,9	Paços de Ferreira	354	240-479,9
Lagoa [R.A. Açores]	2549	≥960	Moimenta da Beira	556	480-959,9	Palmela	1283	≥960
Lagos	1645	≥960	Moita	806	480-959,9	Pampilhosa da Serra	1240	≥960
Lajes das Flores	3215	≥960	Monção	739	480-959,9	Paredes	564	480-959,9
Lajes do Pico	5634	≥960	Monchique	1607	≥960	Paredes de Coura	1003	≥960
Lamego	1062	≥960	Mondim de Basto	625	480-959,9	Pedrógão Grande	3426	≥960
Leiria	2275	≥960	Monforte	1052	≥960	Penacova	2712	≥960
Lisboa	1511	≥960	Montalegre	450	240-479,9	Penafiel	856	480-959,9
Loulé	2123	≥960	Montemor-o-Novo	1373	≥960	Penalva do Castelo	1344	≥960
Loures	954	480-959,9	Montemor-o-Velho	2012	≥960	Penamacor	1207	≥960
Lourinhã	1944	≥960	Montijo	1513	≥960	Penedono	233	120-239,9
Lousã	2570	≥960	Mora	1487	≥960	Penela	2543	≥960
Lousada	395	240-479,9	Mortágua	2564	≥960	Peniche	1340	≥960
Mação	694	480-959,9	Moura	1558	≥960	Peso da Régua	1332	≥960
Macedo de Cavaleiros	818	480-959,9	Mourão	5220	≥960	Pinhel	1530	≥960
Machico	2818	≥960	Murça	611	480-959,9	Pombal	1963	≥960
Madalena	4333	≥960	Murtosa	836	480-959,9	Ponta Delgada	3291	≥960
Mafra	1450	≥960	Nazaré	1437	≥960	Ponta do Sol	1695	≥960
Maia	1161	≥960	Nelas	1864	≥960	Ponte da Barca	838	480-959,9
Mangualde	1154	≥960	Nisa	1141	≥960	Ponte de Lima	967	≥960
Manteigas	2579	≥960	Nordeste	1971	≥960	Ponte de Sor	1799	≥960
Marco de Canaveses	1286	≥960	Óbidos	1664	≥960	Portalegre	2902	≥960

Dados até dia 02-03-2022 23:59:59

COVID-19 | RELATÓRIO DE SITUAÇÃO | 04-03-2022

DISTRIBUIÇÃO GEOGRÁFICA DOS CASOS CONFIRMADOS

CONCELHO / INCIDÊNCIA CUMULATIVA A 14 DIAS (17/02/2021 a 02/03/2022) / GRUPO DE INCIDÊNCIA

Portel	1610	≥960	São Roque do Pico	3052	≥960	Valpaços	1208	≥960
Portimão	1799	≥960	São Vicente	1389	≥960	Velas	9430	≥960
Porto	1289	≥960	Sardoal	2045	≥960	Vendas Novas	1109	≥960
Porto de Mós	1762	≥960	Sátão	1049	≥960	Viana do Alentejo	3622	≥960
Porto Moniz	2033	≥960	Seia	1498	≥960	Viana do Castelo	909	480-959,9
Porto Santo	7851	≥960	Seixal	1032	≥960	Vidigueira	1023	≥960
Póvoa de Lanhoso	545	480-959,9	Sernancelhe	1079	≥960	Vieira do Minho	662	480-959,9
Póvoa de Varzim	860	480-959,9	Serpa	1016	≥960	Vila da Praia da Vitória	3246	≥960
Povoação	2459	≥960	Sertã	1902	≥960	Vila de Rei	2786	≥960
Proença-a-Nova	1105	≥960	Sesimbra	1621	≥960	Vila do Bispo	2448	≥960
Redondo	2928	≥960	Setúbal	1299	≥960	Vila do Conde	894	480-959,9
Reguengos de Monsaraz	1561	≥960	Sever do Vouga	1656	≥960	Vila do Porto	1194	≥960
Resende	329	240-479,9	Silves	1935	≥960	Vila Flor	383	240-479,9
Ribeira Brava	2153	≥960	Sines	1474	≥960	Vila Franca de Xira	1373	≥960
Ribeira de Pena	367	240-479,9	Sintra	896	480-959,9	Vila Franca do Campo	1621	≥960
Ribeira Grande	2130	≥960	Sobral de Monte Agraço	1366	≥960	Vila Nova da Barquinha	2225	≥960
Rio Maior	2159	≥960	Soure	2058	≥960	Vila Nova de Cerveira	831	480-959,9
Sabrosa	1292	≥960	Sousel	2773	≥960	Vila Nova de Famalicão	759	480-959,9
Sabugal	4846	≥960	Tábua	1147	≥960	Vila Nova de Foz Côa	1604	≥960
Salvaterra de Magos	2639	≥960	Tabuaço	548	480-959,9	Vila Nova de Gaia	1051	≥960
Santa Comba Dão	1685	≥960	Tarouca	1176	≥960	Vila Nova de Paiva	1195	≥960
Santa Cruz	2756	≥960	Tavira	2293	≥960	Vila Nova de Poiares	1940	≥960
Santa Cruz da Graciosa	7777	≥960	Terras de Bouro	744	480-959,9	Vila Pouca de Aguiar	708	480-959,9
Santa Cruz das Flores	2171	≥960	Tomar	1531	≥960	Vila Real	960	≥960
Santa Maria da Feira	799	480-959,9	Tondela	2242	≥960	Vila Real de Santo António	2436	≥960
Santa Marta de Penaguião	869	480-959,9	Torre de Moncorvo	1183	≥960	Vila Velha de Ródão	1655	≥960
Santana	1790	≥960	Torres Novas	1558	≥960	Vila Verde	785	480-959,9
Santarém	2389	≥960	Torres Vedras	2282	≥960	Vila Viçosa	3675	≥960
Santiago do Cacém	1701	≥960	Trancoso	1326	≥960	Vimioso	253	240-479,9
Santo Tirso	751	480-959,9	Trofa	871	480-959,9	Vinhais	421	240-479,9
São Brás de Alportel	2333	≥960	Vagos	1353	≥960	Viseu	1647	≥960
São João da Madeira	1052	≥960	Vale de Cambra	882	480-959,9	Vizela	418	240-479,9
São João da Pesqueira	722	480-959,9	Valença	743	480-959,9	Vouzela	1309	≥960
São Pedro do Sul	1705	≥960	Valongo	1039	≥960			

Dados até dia 02-03-2022 23:59:59

DISTRIBUIÇÃO GEOGRÁFICA DOS CASOS CONFIRMADOS

CONCELHO / INCIDÊNCIA CUMULATIVA A 14 DIAS / GRUPO DE INCIDÊNCIA

NOTA METODOLÓGICA

Um **caso** corresponde a um caso confirmado de infeção a SARS-CoV-2/ COVID-19 notificado no Sistema Nacional de Vigilância Epidemiológica (SINAVE), quer através de uma notificação laboratorial como de uma notificação clínica. As notificações laboratoriais, as notificações clínicas e os respetivos inquéritos epidemiológicos são unificados através do número de utente.

A **data** utilizada corresponde à data de notificação do caso confirmado, constante na informação do inquérito epidemiológico, na primeira notificação clínica referindo um resultado positivo ou na primeira notificação laboratorial com resultado positivo.

Para a atribuição do **concelho** ao caso, é utilizada a morada de ocorrência identificada no inquérito epidemiológico ou na primeira notificação clínica com indicação de resultado positivo. Nos casos em que a morada de ocorrência é omissa, é utilizada a morada de residência do caso, registada no Registo Nacional de Utentes do Serviço Nacional de Saúde.

A **Incidência Cumulativa a 14 dias** de infeção por SARS-CoV-2/ COVID-19 corresponde ao quociente entre o número de novos casos confirmados nos 14 dias anteriores ao momento de análise e a população residente estimada, por concelho, a 31 de dezembro de 2020, pelo Instituto Nacional de Estatística, IP. Habitualmente é expressa em número de casos por 100 000 habitantes.

Exemplo: Nos 14 dias anteriores ao dia de análise, 50 casos de infeção por SARS-CoV-2/ COVID-19 foram atribuídos a um determinado concelho, com uma população residente de 150 000 habitantes.

Incidência cumulativa a 14 dias = $(50/150\ 000) \times 100\ 000 = 33,3$ casos por 100 000 hab.

A classificação é realizada de acordo com as categorias utilizadas pelo Centro Europeu de Prevenção e Controlo das Doenças:

Incidência cumulativa a 14 dias
Abaixo de 20,0
Entre 20,0 e 59,9
Entre 60,0 e 119,9
Entre 120,0 e 239,9
Entre 240,0 e 479,9
Entre 480 e 959,9
Acima de 960